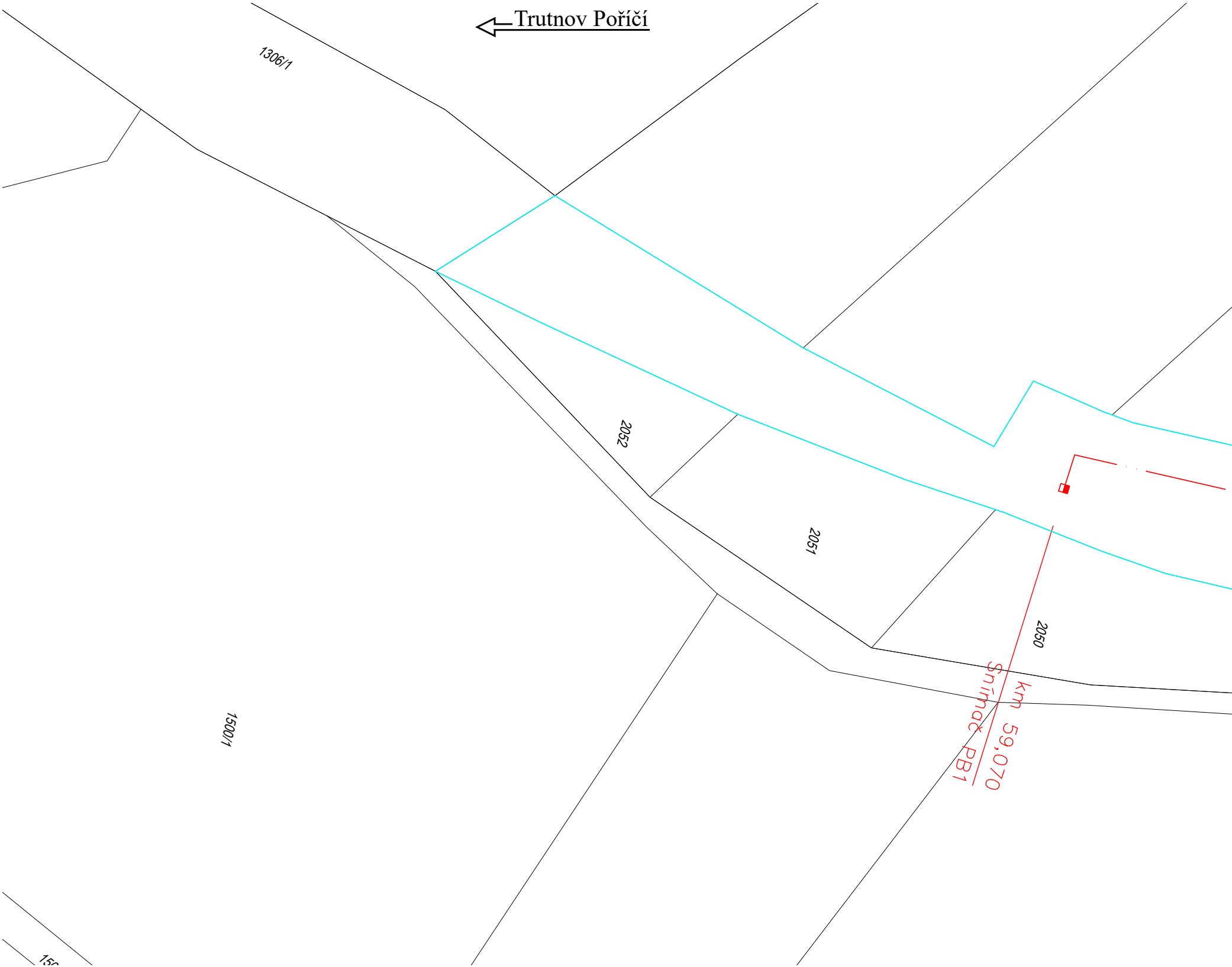
Trutnov Poříčí
1306/1
2052
2051
2050
1500/1
km 59,070
Snímač PB1

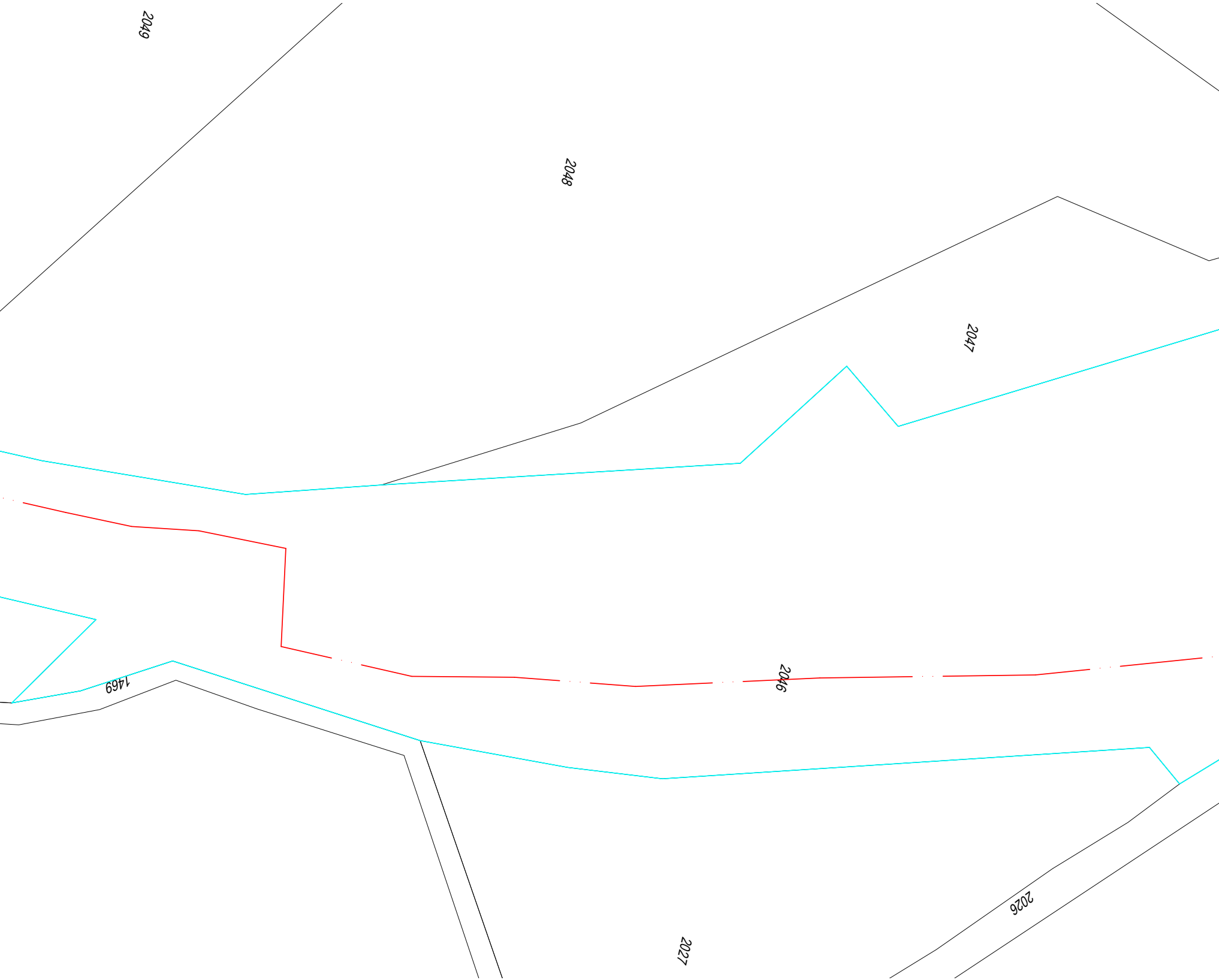
2049
2048
2047
2046
1469
2027
2026

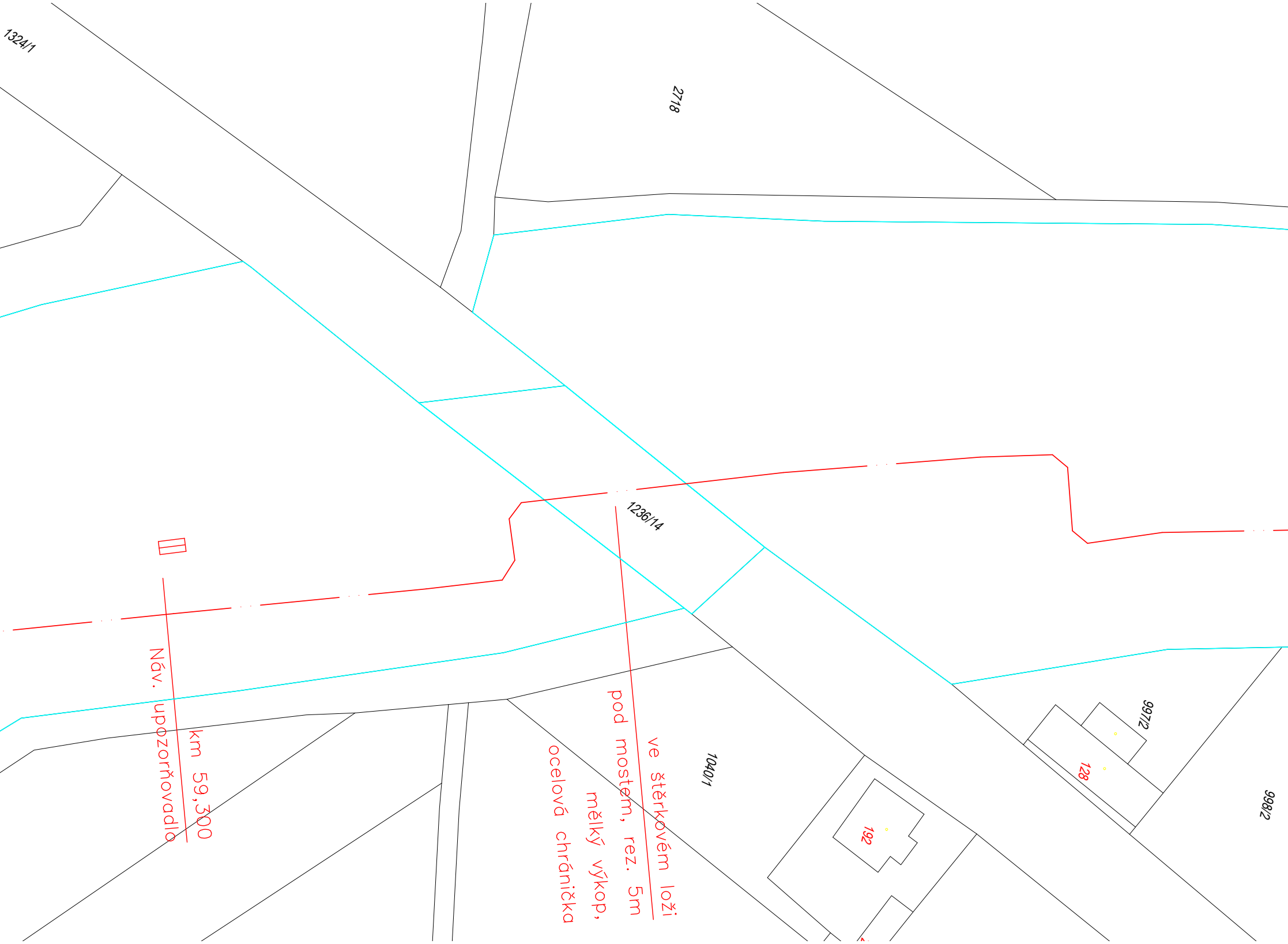
1324/1
2718
1236/14
1040/1
997/2
998/2
192
128
km 59,300
Náv. upozorňovadlo
ve štěrkovém loži
pod mostem, rez. 5m
mělký výkop,
ocelová chránička

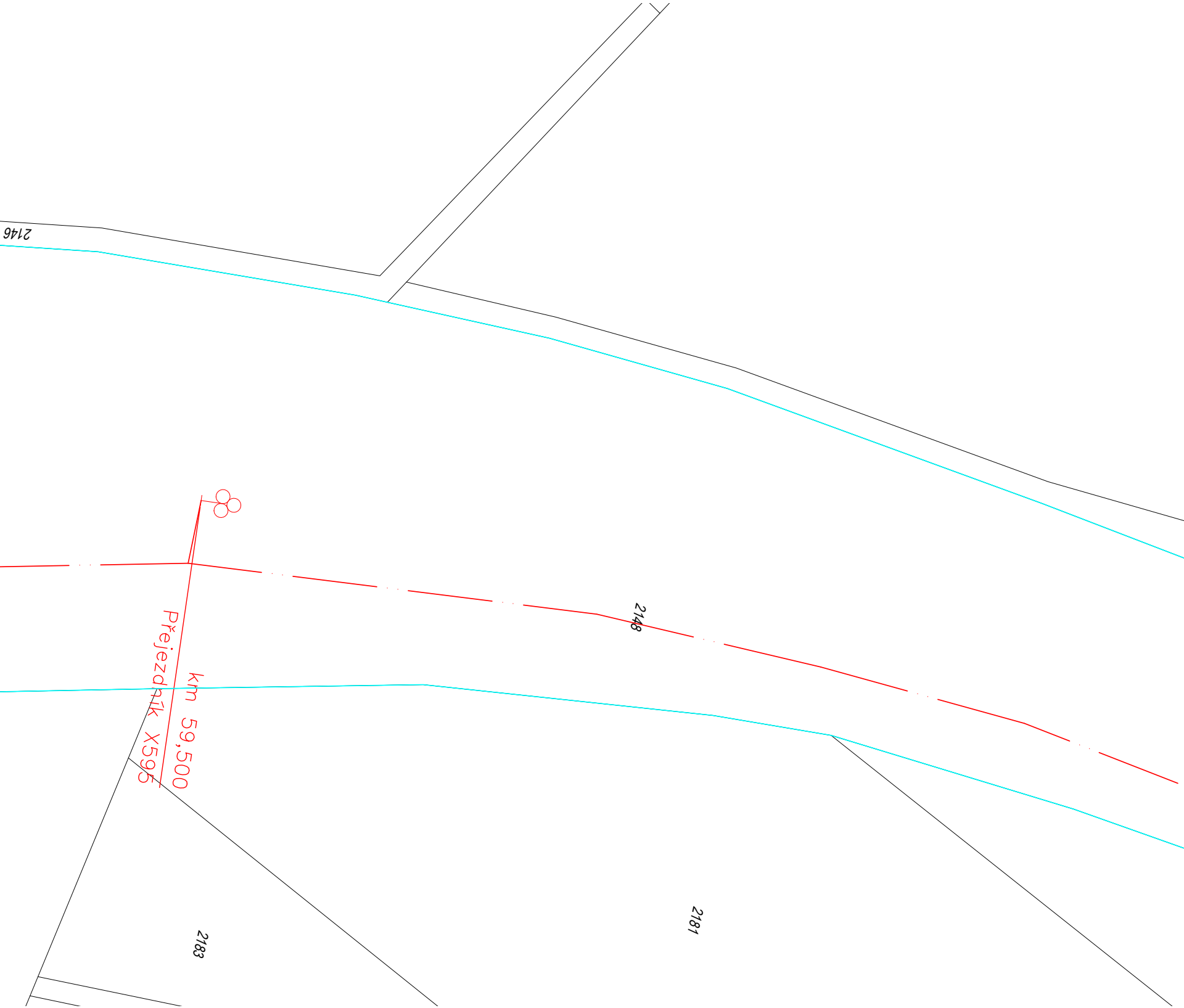
2146
2148
km 59,500
Přejezdník X595
2183
2181

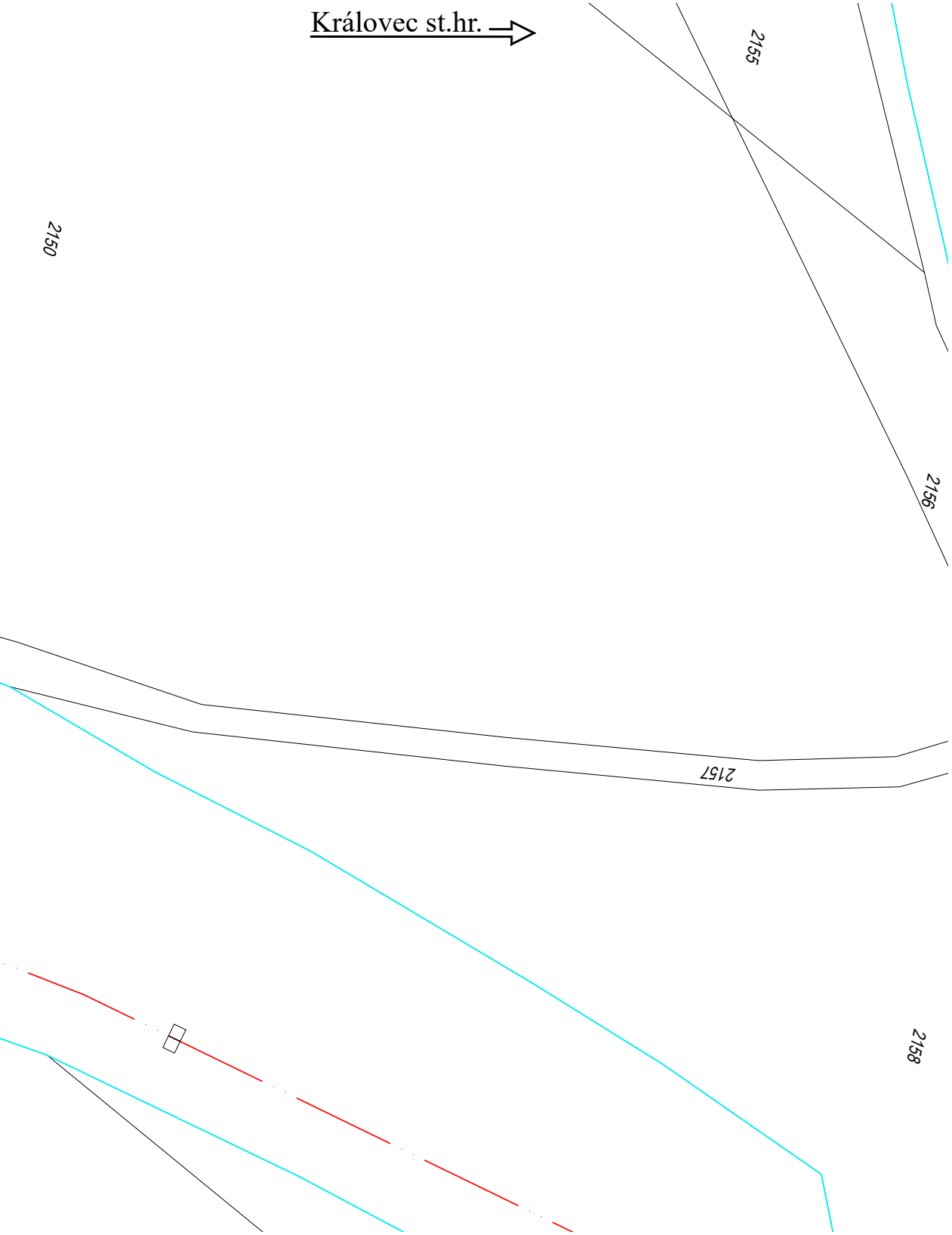
Královec st.hr.
2155
2150
2156
2157
2158

Legenda:

Nové sítě a zařízení:

Nové zabezp. zařízení (PS 01-01-31)	———
Nové zabezp. kabely (PS 01-01-31)	—— · · ——
Nové zabezp. a nn kabely ve spol. trase	—— - - ——
Nové nn zař. a kabely (SO 01-86-01)	- - - - - -
Nové uzemnění (SO 01-86-01)	— — —

Ostatní:

katastrální mapa	———
hranice katastrů	———
hranice SŽ	———
hranice ČD	———
zařízení staveniště	▨
přístupové cesty	⬅

Ministerstvo dopravy
Státní fond dopravní infrastruktury

Orientační schéma:

Razítko oprávněné osoby:

Podpis: Datum:

Revize:	Datum:	Popis:	Kontroloval:
000	8/2021	Definitivní odevzdání dokumentace	Jaromír Kielor

Stavebník/Investor:	**Správa železnic, státní organizace**
Adresa:	Dlážděná 1003/7, 110 00 Praha 1
Zástupce investora:	Stavební správa východ
Adresa:	Nerudova 1, 779 00 Olomouc

SPRÁVA ŽELEZNIC

Zhotovitel stavby:	**Signal Projekt s.r.o.**
Adresa:	Vídeňská 55, 639 00 Brno
Kontakt:	T: +420 543 233 962 E: projekce@signalprojekt.cz
Zhotovitel objektu:	**Signal Projekt s.r.o.**
Adresa:	Vídeňská 55, 639 00 Brno
Kontakt:	T: +420 543 233 962 E: projekce@signalprojekt.cz

signal PROJEKT

Hlavní projektant (HIP):	Specialista:	Odpovědný projektant:	Zpracovatel:
Jaromír Kielor	Mgr. Radek Böhm	Mgr. Radek Böhm	Ing. Jan Lanča

Název stavby/akce:

Výstavba PZS v km 60,028 (P5487) v trati Trutnov Poříčí - Královec

Označení (S-kód): S622000493
Označení zhotovitele: 21-021-35-211

Název části:	Situační výkresy
Název objektu:	
Název přílohy: Název dílčí části přílohy:	Katastrální situační výkres km 59,000 - km 59,700

Označení části: C.2
Označení objektu/komplexu:
Číslo přílohy: **001**
Paré:

Kraj:	Katastrální území:	TUDU:
Královéhradecký	Královec [602761]	1651 16

Stupeň dokumentace:	Datum zpracování:	Formáty:	Měřítko:
DUSP+PDPS	8/2021	10 x A4	1:500

S-kód:	Stupeň dokumentace:	Část:	Objekt:	Podobjekt:	Příloha:	Revize:
S 6 2 2 0 0 0 4 9 3	_ D U S P	_ C 2 X X X	_ X X X X X X X X	_ X X	_ X _ 0 0 1	_ 0 0 0